

# Retkeilyreitit Yyterissä

## Hiking trails in Yyteri















Yyterin alueelta löytyy yli 30 kilometriä erilaisia reittejä. Tässä kartassa esitellyjen retkeilyreittien lisäksi Yyterissä on myös pyöräilyreittejä. Tutustu tarkemmin osoitteessa: [visitpori.fi/luonto-ja-retkeily-yyterissa](http://visitpori.fi/luonto-ja-retkeily-yyterissa)

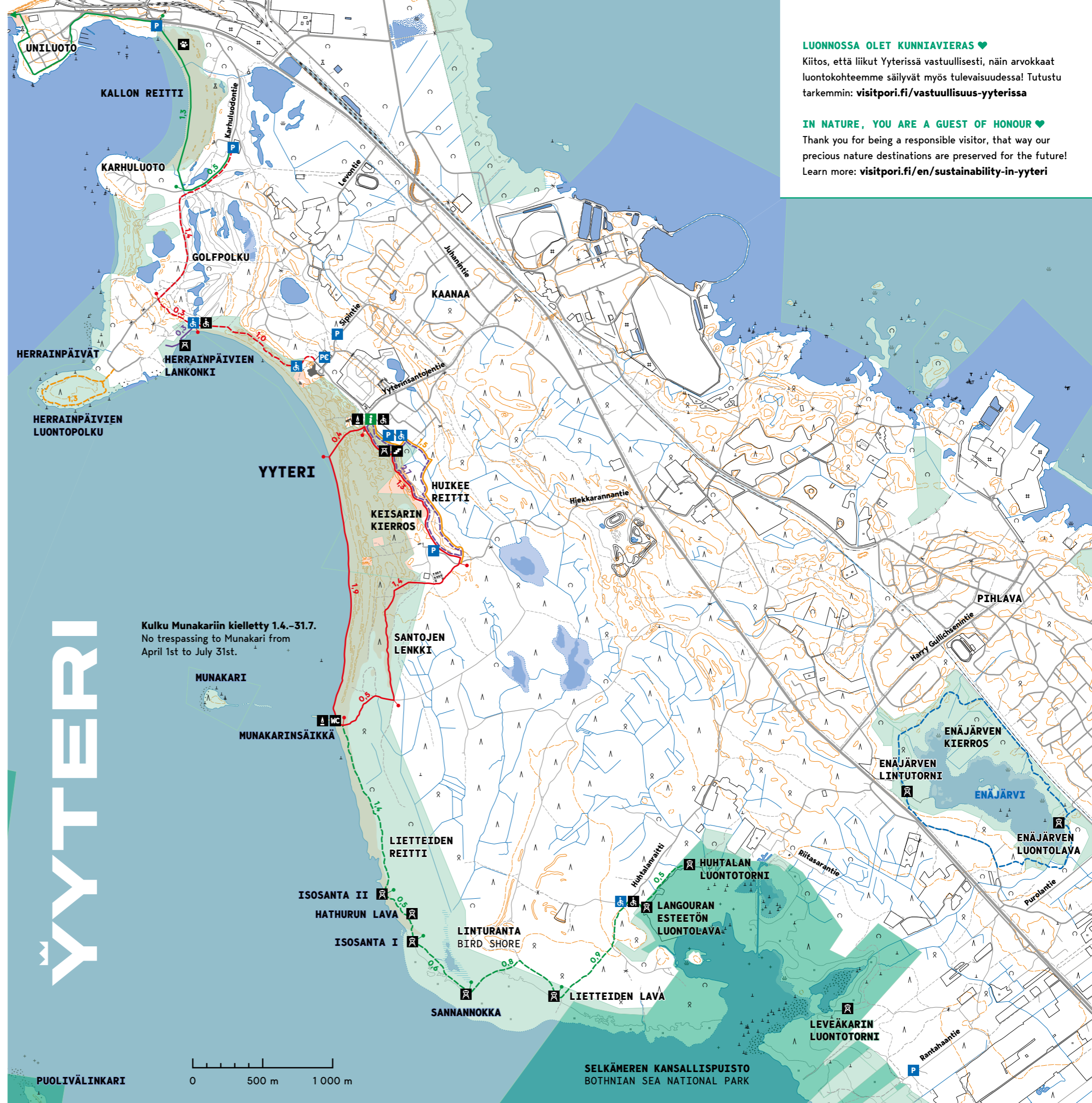


-  **GOLFPOLKU**  
2,7 KM SUUNTA / ONE WAY
-  **HUIKEE REITTI**  
1,5 KM SUUNTA / ONE WAY
-  **SANTOJEN LENKKI**  
5,5 KM KIERROS / LOOP
-  **KEISARIN KIERROS**  
2,7 KM KIERROS / LOOP
-  **LIETTEIDEN REITTI**  
4,7 KM SUUNTA / ONE WAY
-  **HERRAINPÄIVIEN LUONTOPOLKU**  
1,3 KM KIERROS / LOOP
-  **HERRAINPÄIVIEN LANKONKI**  
300 M SUUNTA / ONE WAY
-  **KALLON REITTI**  
4,9 KM SUUNTA / ONE WAY
-  **ENÄJÄRVEN KIERROS**  
4,3 KM KIERROS / LOOP

There are over 30 kilometers of different trails in the Yyteri area. In addition to the hiking trails presented on this map, there are also biking trails. Find out more at: [visitpori.fi/en/nature-and-outdoors-in-yyteri](http://visitpori.fi/en/nature-and-outdoors-in-yyteri)



-  **YYTERIN VIERAILUKESKUS**  
YYTERI VISITOR CENTRE
-  **LUONTOTORNI TAI -LAVA**  
NATURE OBSERVATION TOWER / DECK
-  **NÄKÖALATASANNE**  
VIEWING PLATFORM
-  **TULENTEKOPAIKKA**  
CAMPFIRE SITE
-  **KOIRARANTA**  
DOG BEACH
-  **KUNTOPORTAAT**  
FITNESS STEPS
-  **WC**  
TOILET
-  **ESTEETÖN WC**  
ACCESSIBLE TOILET
-  **PYSÄKÖINTI**  
PARKING
-  **ESTEETÖN PYSÄKÖINTI**  
ACCESSIBLE PARKING
-  **MAKSULLINEN PYSÄKÖINTI**  
PAID PARKING
-  **HIEKKARANTA**  
BEACH
-  **LUONNONSUOJELUALUE**  
NATURE CONSERVATION AREA
-  **SELKÄMEREN KANSALLISPUISTO**  
BOTHNIAN SEA NATIONAL PARK



**Kulku Munakariin kielletty 1.4.–31.7.**  
No trespassing to Munakari from April 1st to July 31st.

**LUONNOSSA OLET KUNNIAVIERAS** ♥  
Kiitos, että liikut Yyterissä vastuullisesti, näin arvokkaat luontokohteemme säilyvät myös tulevaisuudessa! Tutustu tarkemmin: [visitpori.fi/vastuullisuus-yyterissa](http://visitpori.fi/vastuullisuus-yyterissa)

**IN NATURE, YOU ARE A GUEST OF HONOUR** ♥  
Thank you for being a responsible visitor, that way our precious nature destinations are preserved for the future! Learn more: [visitpori.fi/en/sustainability-in-yyteri](http://visitpori.fi/en/sustainability-in-yyteri)

PUOLIVÄLINKARI

SELKÄMEREN KANSALLISPUISTO  
BOTHNIAN SEA NATIONAL PARK

# Yyterin luonto kutsuu ympäri vuoden

## The year-round nature experience

Merihän on tietenkin se Yyterin juttu ja mikä sen upeampaa kuin kulkea rannalla ihastellen sitä, uniikkeja dyynejä ja muita luonnon ihmeitä, ihan rauhassa. Yyterissä kilometrien mittaiset retkeilyreitit tarjoavat paljon muutakin: erilaisia metsätyyppejä, suonylytystä sekä esteettömyyttä kuin luonnonmukaista patikkapolkua kaipaaville, yli 30 kilometrin verran. Tarkemmat tiedot reittien esteettömyydestä löydät verkkosivuiltamme: [visitpori.fi/yyterin-retkeilyreitit](https://visitpori.fi/yyterin-retkeilyreitit)

### KOE YYTERI FILLARIN SELÄSSÄ

Yyterin luonto soveltuu hienosti polkien koettavaksi ja alueen kaksi maastopyöräilyreittiä yhdistämällä saa parinkymmenen kilometrin vaihtelevan kiertolenkin ajettavaksi. Fatbikevuokrauskin onnistuu, joten omaa kulkupeliä ei tarvitse olla matkassa. Yyterin vierailukeskuksesta on uusi runkolukituksen ja sähköpyörän latauksen mahdollistava pyöräparkki, joten niin vierailukeskuksen kuin rannan palvelut ovat näppärästi pyöräilijöiden saavutettavissa. Muistathan myös tutustua vastuullisen pyöräilijän ohjeisiin ennen Yyterin reiteille lähtöä! Lue lisää pyöräilystä Yyterissä: [visitpori.fi/pyoraily-yyterissa](https://visitpori.fi/pyoraily-yyterissa)

Yyteri's walking trails offer something for everyone, from tranquil beach strolls to serene pine forests and nearly untouched wilderness. Routes are well-kept and clearly marked, catering to all fitness levels – whether a 1 km loop is your adventure or you're ready to tackle something more demanding. Whatever path you choose, you'll be surrounded by nature at its most diverse and beautiful. More detailed information about the accessibility of the routes can be found on our website: [visitpori.fi/en/hiking-in-yyteri](https://visitpori.fi/en/hiking-in-yyteri)

### NATURE'S FULL CYCLE, ONE PEDAL AT A TIME

The nature of Yyteri is perfect for exploring by bike, and by combining the area's two mountain biking trails, you can create a varied loop of about twenty kilometers. You can also rent a fatbike, so you don't need to bring your own vehicle. The Yyteri Visitor Centre has a new bike park with frame locks and electric bike charging, making the services of both the Visitor Centre and the beach easily accessible to cyclists. Please also remember to familiarize yourself with the guidelines for responsible cycling before heading out on the Yyteri trails! Read more: [visitpori.fi/en/biking-in-yyteri](https://visitpori.fi/en/biking-in-yyteri)



VAATIVA ESTEETÖN DEMANDING ACCESSIBLE

**GOLFPOLKU**  
2,7 KM SUUNTA / ONE WAY

Golfpolun alku on leveää esteetöntä lankonkia, jota on mukava kulkea. Dyyneiden lomassa kulkeva reitti tarjoaa myös näkymät Selkämerelle sekä Pohjoismaiden upeimmalle uimarannalle. Reitti kuljettaa sinua suojaisten havupuiden lomassa, joten pääset kokemaan Yyterin uniikkia luontoa. Loppuosa reitistä kuljetaan hiekkatietä pitkin Yyterin Golfille.

The start of the trail is a wide boardwalk that is pleasant to walk on and one of the most accessible parts of Yyteri's trail network. The route, which runs through the dunes, also offers views of the Bothnian Sea and the most beautiful beach in the Nordic countries. The trail takes you through a sheltered pine forest, allowing you to experience the unique nature of Yyteri. The rest of the route follows a gravel road to Yyteri Golf.



VAATIVA ESTEETÖN DEMANDING ACCESSIBLE

**HUIKKEE REITTI**  
1,5 KM SUUNTA / ONE WAY

Reitti kulkee 100-vuotiaan kuusikon halki lähes koskemattoman luonnon äärellä. Matkalla voi nähdä kasveja ja eläimiä, joita rantaviivalla ei kohtaa. 80 metrin pitkösilta mahdollistaa kuivan ylityksen suon poikki ja sopii myös lastenrattailla tai pyörätuolilla kuljettavaksi. Kävelyn jälkeen Yyterin hiekkarantaa ympäröivä luonto avautuu aivan uusin silmin.

This trail winds through a 100-year-old spruce forest, offering a shaded path close to untouched nature. Along the way, you may spot plants and animals not found on the shoreline. An 80-meter wooden bridge provides a dry crossing over the swamp and is accessible for strollers and wheelchairs. After the walk, the nature around Yyteri's world-famous sandy beach unveils itself in a new light, highlighting the area's natural diversity.



KESKIVAATIVA MODERATE

**SANTOJEN LENKKI**  
5,5 KM KIERROS / LOOP

Santojen lenkki on upea ympyräreitti dyyneiden ja rannan lomassa. Yyterin hiekkaranta on Suomen ensimmäinen Blue Flag -sertifioitu ranta. Reitillä näet dyynejä, niiden luontoa ja eläimistöä. Munakarinsäikältä voi ihailla Munakarinsaarta ja levähtää nuotiopaikalla. Reitti kulkee osin rantaa pitkin, tarjoten mahdollisuuden virkistäytyä meressä tai kävellä rantavedessä.

Santojen lenkki is a stunning loop trail through the dunes and along the beach. Yyteri is Finland's first Blue Flag -certified beach. Along the way, you'll see unique dune landscapes and local wildlife. At Munakarinsäikkä, you can admire Munakari Island and rest at a campfire site. The trail partly follows the shoreline, inviting you to wade barefoot or take a refreshing dip.



HELPPO EASY

**KEISARIN KIERROS**  
2,7 KM KIERROS / LOOP

Keisarin kierros tarjoaa upean luontokokemuksen Yyterissä. Ympyräreitin varrella on entisiä merenlahtia, joista on kehittynyt harvinaisia tervaleppäkorpiä ja pieniä nevoja. Luonto ja ilmasto muuttuvat reitin varrella jyrkästi. Keisarinpankin, alueen korkeimman dyynein (16 m), laella merituuli muoaa maisemaa, kun taas dyynein takana kuusikossa vallitsee kostea pienilmasto.

On Keisarin kierros, you will experience Yyteri's magnificent nature. The loop trail passes wetlands that once formed a shallow bay behind the dunes. Over time, some have become rare black alder swamps, while others have turned into small marshlands. The landscape and climate change dramatically along the trail. Atop Keisarinpankki, the highest dune at 16 meters, the fresh sea breeze shapes the terrain, while behind the dunes, the spruce forest maintains a humid microclimate.



HELPPO EASY

**LIETTEIDEN REITTI**  
4,7 KM SUUNTA / ONE WAY

Helppokulkuinen reitti esittelee Yyterinniemen hienoimpia luontokohteita ja ulottuu Selkämeren kansallispuiston rajalle. Yyterin lietteet ovat maan tunnetuin kahlaajien levähdyspaikka, jossa havaitaan lähes 30 lajia vuosittain. Voit valita itsellesi sopivan matkan ja palata samaa reittiä tai kulkea koko reitin edestakaisin. Eväitä voi nauttia luontolavoilla tai Munakarinsäikän nuotiopaikalla.

This easy route showcases Yyteri's finest nature spots, extending to the Bothnian Sea National Park border. The Yyteri silts are Finland's top wader migration site, with nearly 30 species observed annually. Choose a suitable distance and return the same way or walk the full route back and forth. Enjoy a picnic at nature observation platforms or Munakarinsäikkä's campfire site.




HELPPO EASY

**HERRAINPÄIVIEN LUONTOPOLKU**  
1,3 KM KIERROS / LOOP

Koko perheelle sopiva lyhyt, mutta monipuolinen ympyräreitti, jonka varrella voit tutustua isokoskelon elämään. Metsäinen polku kiertää Herrainpäivien niemen, tarjoten juurien, kivien ja kaatuneiden puiden tuomaa seikkailun tuntua. Herrainpäivien niemi on säilynyt luonnontilaisena ja on maisemallisesti merkittävä Yyterin uloin niemenkärki. Luonnonsuojelun säännöt kieltävät koirien ulkoiluttamisen tällä reitillä.

A short yet varied loop trail for the whole family. The forest path circles the Herrainpäivien peninsula, with roots, rocks, and fallen trees adding a sense of adventure. The peninsula remains in a natural state and is the outermost point of the Yyteri continental area. The rules of the nature conservation area prohibit walking dogs on this trail.



ESTEETÖN ACCESSIBLE

**HERRAINPÄIVIEN LANKONKI**  
300 M SUUNTA / ONE WAY

Herrainpäivien lankonki tarjoaa upeita näkymiä Yyteriin. Lyhyt esteetön reitti alkaa vanhan purjelautarannan pysäköintialueen vierestä. Reitillä varrella on penkein varustettu näköalatasanne, joka sijaitsee korkeimmalla kohdalla, noin kahden metrin korkeudessa. Paikka sopii mainiosti valokuvaukseen ja lintujen tarkkailuun.

This boardwalk offers stunning views of Yyteri. This short, accessible trail starts next to the old surf beach parking area. Along the route, a bench-equipped viewing platform sits at the highest point, about two meters up. It's a perfect spot for photography and birdwatching.



HELPPO EASY

**KALLON REITTI**  
4,9 KM SUUNTA / ONE WAY

Kallon reitti vie sinut Yyteri Golfilta suosittuun Kalloon. Matkalla näet Yyterin koirarannan, Uniluodon pienvenesataman ja vanhan palolaiturin, josta avautuu upea merinäkyvä. Meripuistosta pääsee myös kivikkoiselle rannalle. Reitti kulkee Kallon havumetsän läpi ja päättyy meren sileäksi suutelemille rantakallioille sekä Kallon majakalle.

This route takes you from Yyteri Golf to the popular Kallo peninsula. Along the way, you'll pass the Yyteri dog beach, Uniluoto's marina, and an old fire dock with stunning sea views. From the Marine Park, you can access the rocky shore. The trail winds through Kallo's coniferous forest before reaching its scenic lighthouse and smooth sea-kissed rocks.



HELPPO EASY

**ENÄJÄRVEN KIERROS**  
4,3 KM KIERROS / LOOP

Enäjärvi on luokiteltu kansainvälisesti arvokkaaksi lintuvedeksi, jonka rannoilla viihtyy kiikareiden kanssa. Kierroksen alussa on havaintolava, jolta pääsee ihailemaan ympärillä olevaa luontoa. Reitti vaihtelee metsäpolkuna, soratienä ja pitkoskuina kohti lintutornia, josta aukeaa näkymä Enäjärvelle. Paluumatkalla kierretään järven toista puolta takaisin aloituspisteeseen.

Lake Enäjärvi is an internationally valuable bird wetland. The trail starts towards an observation platform where you can admire the surrounding nature. The trail alternates between forest paths, gravel roads and duckboards, guiding visitors to a birdwatching tower overlooking the lake before looping back to the starting point. Do bring your binoculars!